

LUNGO LE STRADE DI TRALLALLERO

SUGGERIMENTI PER PASSEGGIATE A MISURA DI FAMIGLIA NEL TERRITORIO DI TRALLALLERO

Percorsi brevi di un paio d'ore, in attesa, perché no, di uno spettacolo teatrale, e qualche gita più impegnativa, che vi richiederà più tempo, una maggiore organizzazione e un po' di allenamento.

10 itinerari suddivisi in quattro zone geografiche:

Artegna (itinerari 1 e 2), Gemona del Friuli e Venzona (itinerari 3, 4 e 5), Lago dei Tre Comuni (itinerari 6 e 7) e Tarcento e Alta Val Torre (itinerari 8, 9 e 10)

Siete pronti? Allora zaino in spalla con tutto l'occorrente, scarpe comode e ben allacciate, naso all'insù per osservare tutto quello che ci sta attorno, sempre una cartina sottomano e un occhio al meteo, se vi avventurate in mezzo ai boschi, e buon divertimento slow, come piace a noi di Trallallero!

Per approfondire gli itinerari e i luoghi turistici date un'occhiata a <https://www.turismofvg.it/home>



TRALLALLERO FESTIVAL




ARTEGNA

ITINERARIO N.1

Chiesa di San Leonardo, Parco delle Rose, Chiesa di Santo Stefano in Clama, Colle di San Martino (Castello Savorgnan, parco archeologico e Chiesa di San Martino), ritorno alla Chiesa di San Leonardo;

percorso circolare 5 km, circa 60'
media difficoltà



link per info:

<https://www.archeocartafvg.it/portfolio-articoli/artegna-ud-castello-medievale/>

<https://www.archeocartafvg.it/portfolio-articoli/artegna-ud-chiesetta-di-san-leonardo/>

<https://www.archeocartafvg.it/portfolio-articoli/artegna-ud-chiesa-di-santo-stefano-in-clama/> <https://www.castellodiartegna.it/>

ARTEGNA - MONTENARS

ITINERARIO N.2


Troi des Cascades-Sentiero delle Cascate (Artegna e Montenars)

Artegna Borgo Salt (o Borgo Monte); resti castello di Ravistagno; Montenars Borgo Comugne e rientro ad Artegna; lungo il corso del torrente Orvenco

percorso circolare: 2 km, circa 60'
abbastanza impegnativo



ARTEGNA - MONTENARS



link per info:

<https://camminabimbi.com/2017/03/13/trois-de-cascades-sentiero-delle-cascate-lungo-lorvenco/>

http://www.comune.montenars.ud.it/fileadmin/user_montenars/Immagini/Immagini_mappe/TROIS.pdf

GEMONA DEL FRIULI

ITINERARIO N.3

Gemona del Friuli, centro

Piazza del Ferro, Porta Udine, Duomo, Castello, Mostra fotografica permanente sul terremoto "1976 Frammenti di Memoria", Chiesa della Beata Vergine delle Grazie, ritorno a Piazza del Ferro;

percorso circolare: 1,5 km, circa 20' + tempo delle visite

facile



link per info:

<https://www.archeocartafvg.it/portfolio-articoli/gemona-del-friuli-ud-porta-udine/>

<https://www.archeocartafvg.it/portfolio-articoli/gemona-ud-il-duomo-santa-maria-assunta/>

<https://www.gemonaturismo.com/cosa-visitare-a-gemona/duomo-di-gemona/>

<https://www.gemonaturismo.com/gemona-del-friuli-ricostruzione-riuscita/>

https://www.glemone.it/archivio/monumenti_storici/madonna_grazie.htm

GEMONA DEL FRIULI

ITINERARIO N.4

Gemona del Friuli, fraz. Ospedaletto

Mulino Cocconi/Ecomuseo delle Acque, Laghetto Minisini,

Forte di Monte Ercole, Chiesa di Sant'Agnese, Mulino Cocconi;

percorso circolare: 7,5 km, 2 ore

media difficoltà



GEMONA



link per info:

<https://www.archeocartafvg.it/portfolio-articoli/gemona-del-friuli-ud-porta-udine/>

<https://www.archeocartafvg.it/portfolio-articoli/gemona-ud-il-duomo-santa-maria-assunta/>

<https://www.gemonaturismo.com/cosa-visitare-a-gemona/duomo-di-gemona/>

<https://www.gemonaturismo.com/gemona-del-friuli-ricostruzione-riuscita/>

https://www.glemone.it/archivio/monumenti_storici/madonna_grazie.htm


VENZONE

ITINERARIO N.5

Venzone

La città dentro le mura: Duomo, Battistero e la Cripta delle mummie, Palazzo del Municipio, "Tiere Motus. Storia di un terremoto e la sua gente" (Palazzo Orgnani-Martina);

percorso circolare: 1 km, circa 15' + tempo delle visite
facile



link per info:

<http://www.venzoneturismo.it/it/venzone/borgo-medioevale/>

<http://www.venzoneturismo.it>

BORDANO

ITINERARIO N.6

Casa delle Farfalle e una passeggiata nel paese dei murales;

tutte le informazioni su orari di apertura, visite e attività della Casa delle Farfalle
<https://www.bordanofarfalle.it/>

e una volta visitato La Casa delle Farfalle, fate una passeggiata tra le vie di Bordano, il paese dei murales

percorso circolare: 1,5 km, circa 20'
facile



link per info:

<http://www.ecomuseovaldellago.it/murales-bordano/>

<https://www.prolocobordano.it/murales/>

LAGO DEI TRE COMUNI

ITINERARIO N.7

Lago dei Tre Comuni
(Trasaghis, Bordano, Cavazzo) dal Centro Visite di Alesso

Anello del Lago
percorso circolare: 10 km, circa 3 ore
media difficoltà

Giro del Lago
percorso circolare: 9 km, circa 2 ore
facile

 LAGO DEI TRE COMUNI



link per info:

<http://www.ecomuseovaldellago.it/>

<https://www.viaggiamo.it/lago-di-cavazzo/>

<https://storiedibeta.com/2018/04/17/una-camminata-a-cavazzo-8/>

TARCENTO


ITINERARIO N.8

Tarcento, fraz. Segnacco

Segnacco chiesa di San Michele, Parco delle Rimembranze/Chiesa di Sant'Eufemia, Molinis, Villafredda/Villa Liruti Biasutti, rientro a Segnacco;

percorso circolare: 7 km, 1 ora e 30 minuti

facile



link per info:

<https://www.archeocartafvg.it/portfolio-articoli/tarcento-ud-castello-di-villafredda/>

<https://www.archeocartafvg.it/portfolio-articoli/tarcento-ud-fraz-segnacco-chiesa-santeufemia/>

LUSEVERA

ITINERARIO N.9

Lusevera

Pradielis, Lusevera/Museo Etnografico, Micottis, rientro a Pradielis;

percorso circolare: 5 km ,2 ore
abbastanza impegnativo



link per info:

https://bardo.mismotu.it/2019/07/15/sentiero_ita_klanac_luskavac/

https://www.parcoprealpigiulie.it/media/documents/depliant_2016/SENTIERI_NATURA_Lusevera.pdf <https://www.museoluseverabardo.it/>

VILLANOVA DELLE GROTTE

ITINERARIO N.10

Lusevera fraz. Villanova delle Grotte

tutte le informazioni su orari di apertura, visite e attività delle Grotte di Villanova

<http://www.grottedivillanova.it/wp/>

<http://www.grottedivillanova.it/wp/la-tua-visita/percorso-turistico/>

